



### 3. Éléments de diagnostic : La structuration de l'économie locale.

#### Un secteur primaire ancré sur le territoire de Dronne & Belle.

##### L'agriculture à préserver et à valoriser.

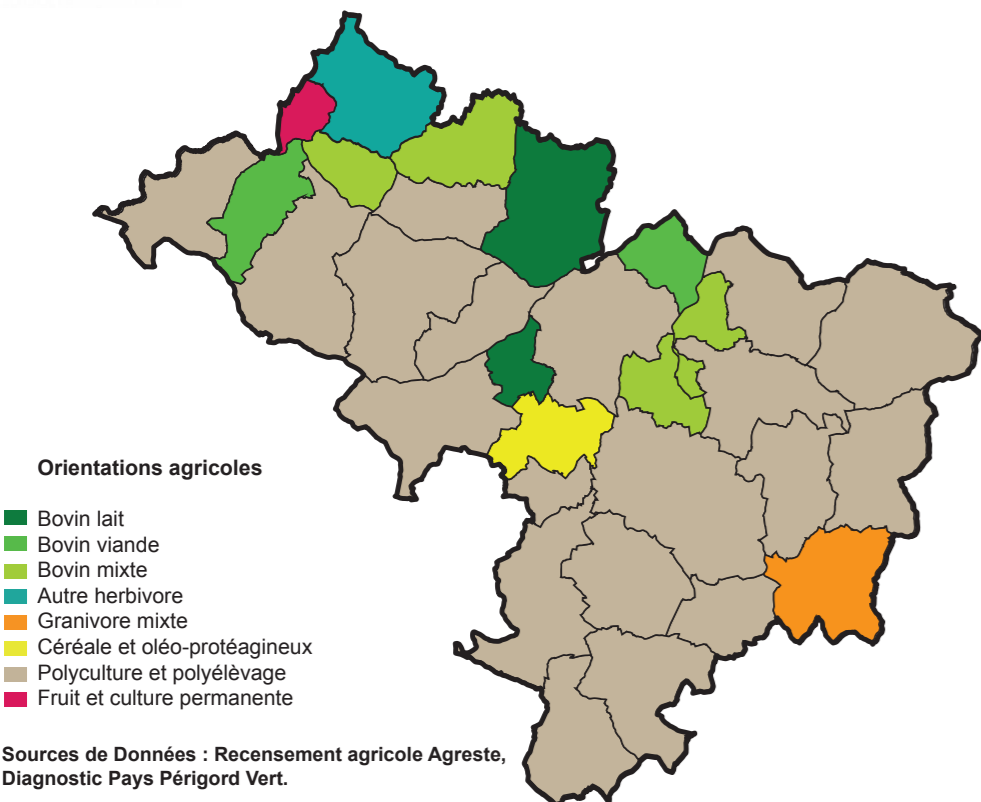
L'agriculture couvre 35 % du territoire de Dronne & Belle et est orientée vers un système de polyculture (maïs, oléagineux, protéagineux et autres céréales) et d'élevage.

En 2014, 317 exploitations agricoles ayant leur siège sur le territoire intercommunal étaient en activité. Ces dernières années, le nombre d'exploitations agricoles continue de diminuer alors que la Surface Agricole Utile reste stable, ce qui entraîne mécaniquement l'augmentation de la SAU moyenne par exploitation (environ 81 ha).

L'activité d'élevage représentait, quant à elle, en 2010, 13 739 têtes de bétails : bovins destinés à la production de viande et de lait ; caprins et ovins pour la production laitière et la transformation fromagère.

Dronne & Belle dispose d'une identité agricole particulièrement ancrée sur son territoire, cela s'accompagne par :

- la diversification de l'activité agricole (trufficulture, champignonnière),
- la valorisation du terroir agricole par des Appellations d'origines de qualité (AOP, AOC), la commercialisation via les circuits-courts (ventes à la ferme, marchés de producteurs locaux...).



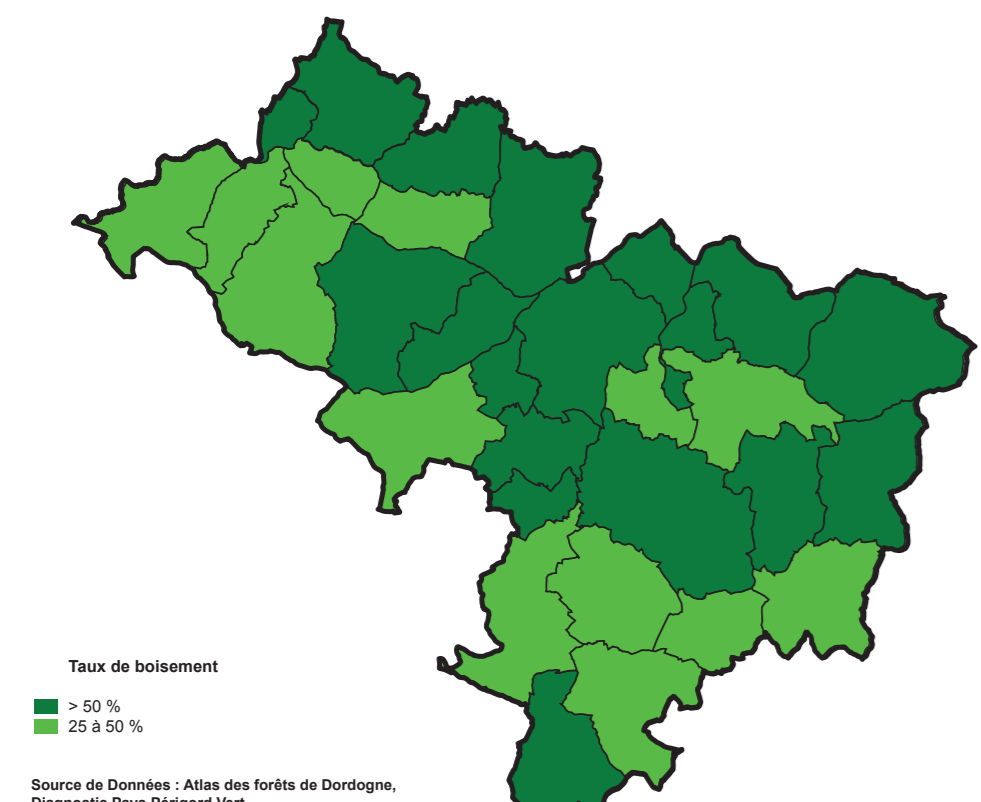
##### La forêt : valeur productive et économique.

La forêt couvre 53 % du territoire de Dronne & Belle. Elle est composée de boisements mixtes (feuillus et résineux), aux essences variées (chênes pédonculés, sessiles, pubescents, châtaigniers, pins maritimes et sylvestre...).

Cette importante couverture forestière apparaît comme un réel atout de développement économique sur le territoire, source d'activités et d'emplois, et ce, aussi bien en termes d'exploitation / transformation (sciages, palettes, papier, menuiseries...), que de constructions (ossature bois, bois empilé, poteau-poutre, panneaux...), que d'énergies renouvelables (chaufferie bois...), ou de loisirs (tourisme vert).

L'ensemble des maillons de la filière bois, de l'amont (travaux forestiers, gestion...) à l'aval (transformation : charpente, scierie, papier...) est représenté sur le territoire et doit être pérennisé et valorisé pour favoriser la gestion durable des forêts.

Certaines problématiques sous-jacentes seront, par ailleurs, à prendre en compte dans le projet de territoire : forêts périclitées, morcellement parcellaire, phénomène de coupes-rases, risque incendie...



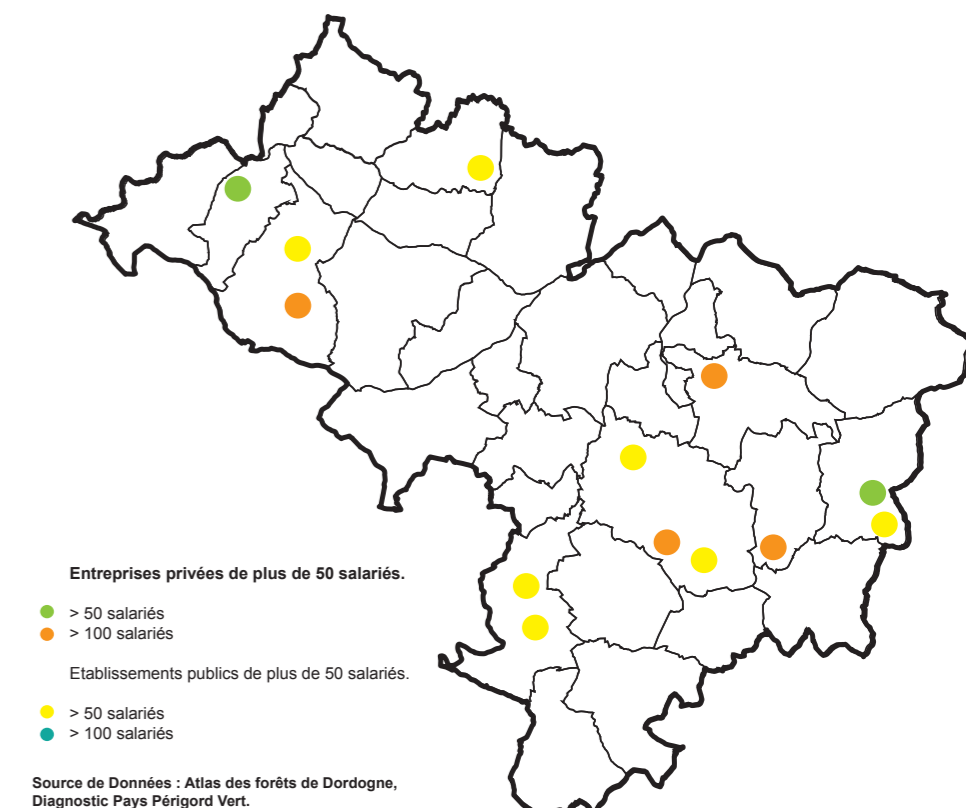
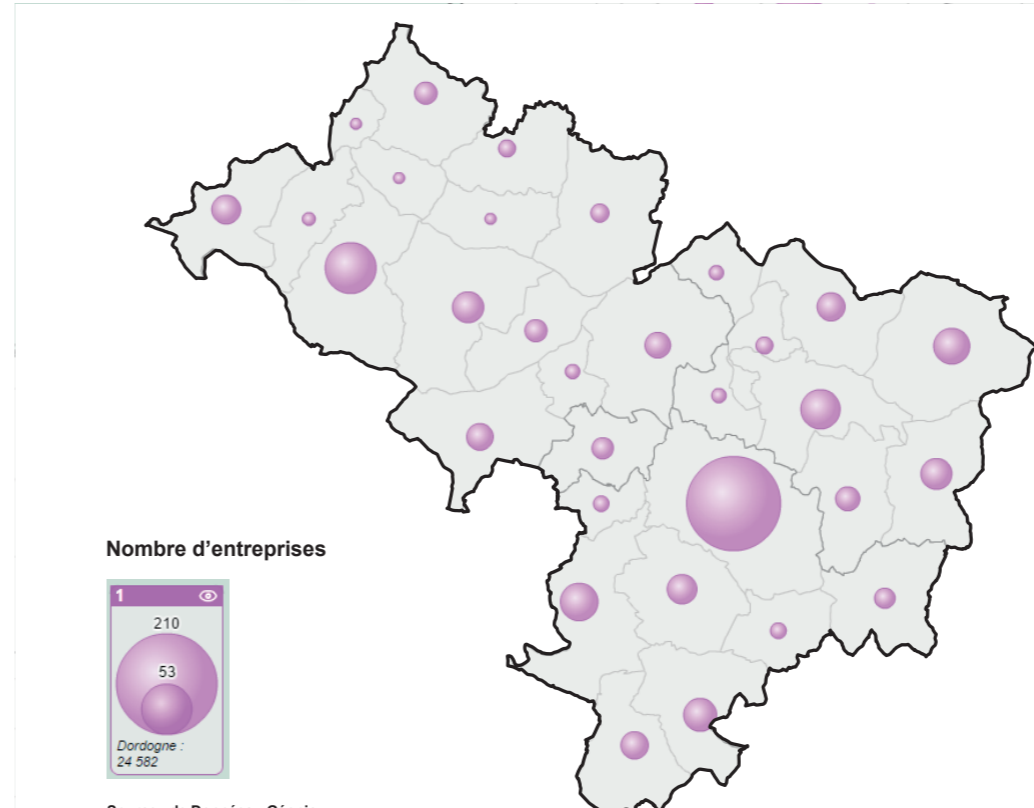
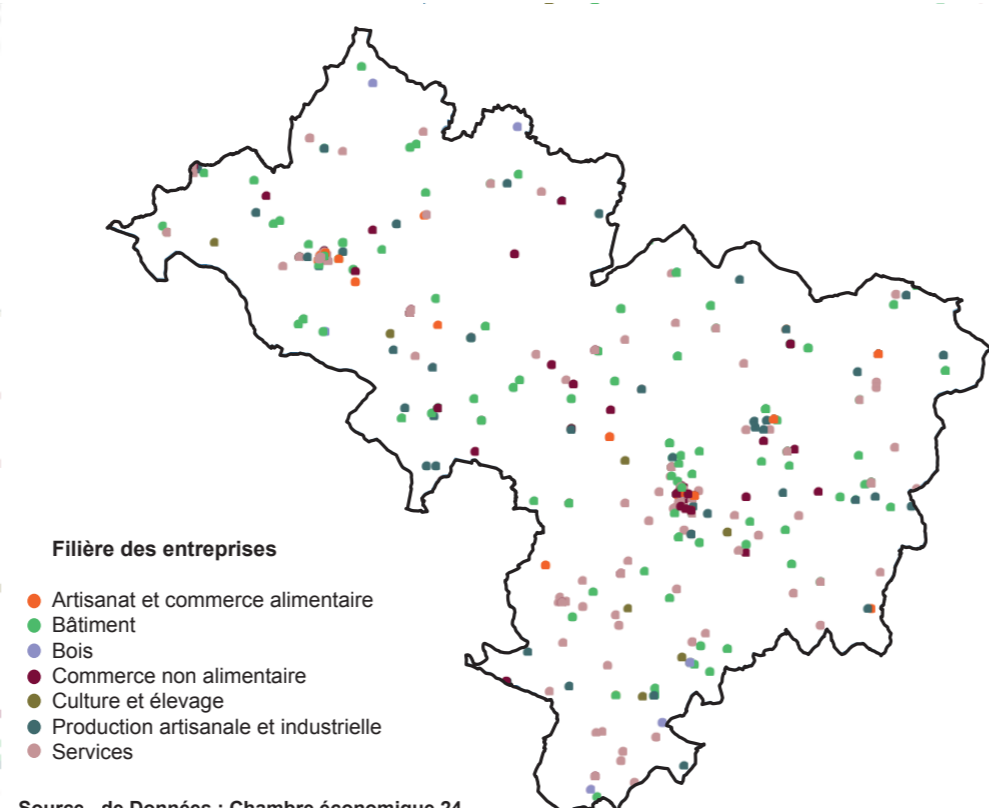
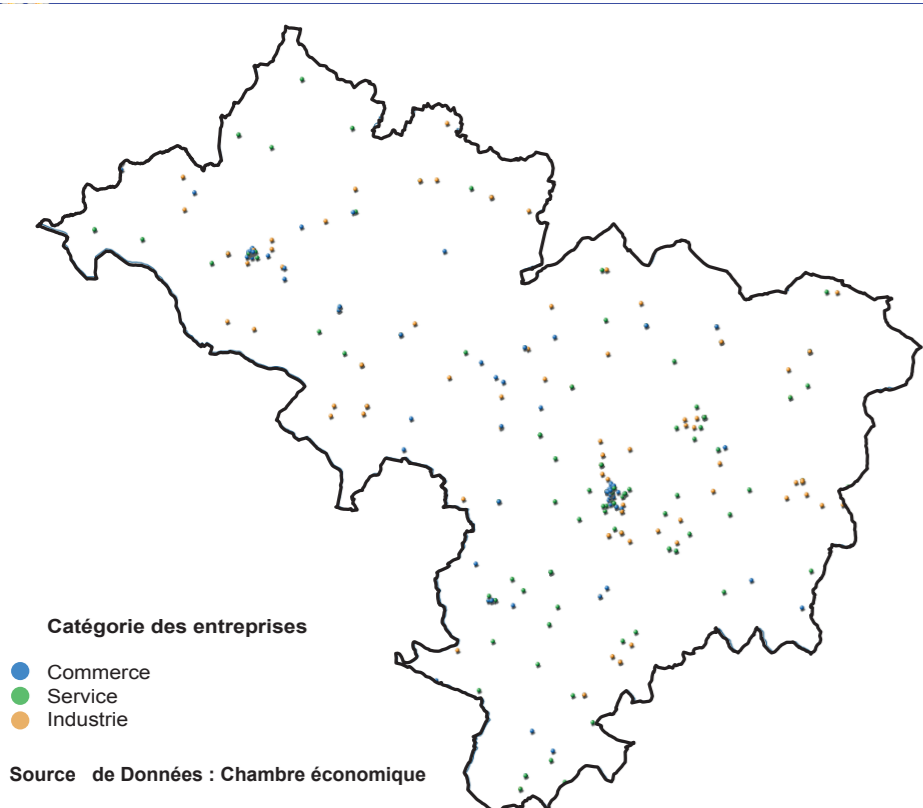
##### L'exploitation de carrières.

Il existe sur le territoire des carrières en cours d'exploitation notamment sur les communes de la Chapelle-Faucher, Ste-Croix-de-Mareuil, Mareuil, la Rochebeaucourt-et-Argentine et Léguillac-de-Cercles.

Partie intégrante de l'économie sur le territoire, l'exploitation de carrières permet l'extraction de matériaux de type grès ferrugineux (grès colorants incorporés à la céramique pour obtenir la coloration « vieux grès roses » - production de tuiles-) et pierres calcaires destinées à la taille (indispensables à la rénovation des richesses architecturales des monuments du Périgord).



#### Une économie d'industrie, et qui se tertiarise...



##### L'artisanat, filière à valoriser.

- En 2012\*, le secteur de l'artisanat (BTP, plombiers...) représentait 353 emplois sur le territoire.

- L'artisanat d'art (sculpteurs, ...) favorise le développement d'une économie touristique.

##### Un secteur industriel à pérenniser.

- L'industrie représentait 1 216 emplois (soit 27 % du nombre total d'emplois) en 2012\*.

- Plusieurs industries de grande renommée et pourvoyeuses d'emplois : St-Michel, Barbarie, Mlle Dessert, OMYA, la SELP...

##### Des secteurs d'activités tertiaires structurants.

- En 2012\*, le secteur du tertiaire (commerces, transports, services, ...) comptait 1 348 emplois sur le territoire.

- 4 Zones d'Activités Économiques sont localisées sur le territoire et sont toutes situées en Zone de Revitalisation Rurale (les entreprises qui souhaitent s'y implanter peuvent bénéficier d'avantage fiscaux).

- Entreprises de services (imprimeries, agences immobilières, banques...), de soins et de santé (EPHAD de la Belle, CET la Rousselière...), d'équipements, de transports et de logistiques (ETS Duverneuil, Vallade, Logistique SAS...), sources d'emplois sur le territoire.

##### Une offre en commerces de proximité.

- Offre satisfaisante, mais concentrée sur les pôles de référence et touristiques (Brantôme, Mareuil, Villars et Bourdeilles).

- Par ailleurs, on constate sur le territoire :

- la disparition de nombreux commerces de proximité dans les communes les plus rurales,
- la vacance des commerces et l'effet de saisonnalité (« hiver mort ») au niveau des principaux pôles, potentiels facteurs de dévitalisation des centres bourgs.

(\*) : Dernier recensement INSEE en date de 2012.

#### Une offre touristique diversifiée sur le territoire.

*Un tourisme patrimonial, architectural et culturel.*

Édifices et bourgs patrimoniaux, culturels, religieux, historiques emblématiques à visiter.

*Diversification de l'offre touristique : l'artisanat d'art.*

Atelier d'artisans d'art ouvert aux publics (sculpteurs, céramistes, souffleur de verre...).

*Un tourisme vert et durable.*

- Tourisme de pleine nature (randonnée, canoë...).

- Eco-tourisme (biodiversité et écologie : vallée du Boulou...).

*Offre en hébergements touristiques.*

- Offre qui répond à tous les besoins : de l'entrée de gamme au haut de gamme (hôtels, chambre d'hôtes, campings...).

- Deux aires de camping-cars.

- Dimension touristique confirmée par la part des résidences secondaires (18,7 % du parc de logements).

- Augmentation du nombre de nuitées (+11 898 nuitées entre 2010/2014).

*Un tourisme gustatif.*

Processus de circuits-courts avec les restaurateurs locaux et mise en valeur des produits du terroir (marché de producteurs, fermes pédagogiques...).

#### L'emploi et l'économie en bref...

**Emploi et actifs**

- 4 305 emplois en 2012,
- 4 508 actifs résidant sur le territoire,
- soit 9 emplois pour 10 actifs avec un indice de concentration de l'emploi de 95,5.

**Évolution de l'emploi**

- Territoire considéré comme l'une des locomotives économiques du bassin Nord Dordogne qui gagne des emplois : + 700 emplois entre 1999 et 2012.

**Économie préentielle ?**

- Sphère productive et résidentielle déconnectées.
- Phénomène de chassés-croisés : les habitants du territoire travaillent à l'extérieur et inversement.
- 4 actifs sur 10 travaillent hors du territoire.

**Consommation des ménages.**

Comportement d'achat des ménages :

- consommation hors territoire,
- fuites des ménages vers les zones de chalandise de Périgueux et Angoulême.

